



INNKALLING TIL FJELLSTYREMØTE

Det innkalles til fjellstyremøte 22.11.23 kl. 18:00

Møtested: **Fjellstyrekontoret**

Sakliste følger vedlagt.

Varamedlemmer møter ved særskilt innkalling. Medlemmer som er forhindret i å møte må derfor varsle sitt personlige varamedlem snarest mulig slik at vedkommende får anledning til å sette seg inn i saklisten.


Vel møtt.

Helene G. Lillevold
Vikarierende daglig leder

ÅLEN FJELLSTYRE

SAKLISTE FJELLSTYREMØTE 22.11.2023

- | | |
|---------|--|
| 21/2023 | Referatsaker |
| 22/2023 | Trening fuglehund innenbygds og næringsvirksomhet - Den Glade Fuglehund AS |
| 23/2023 | Gauldal statsallmenning – Jan Nyrønning (Jørgen Nyrønning) – Søknad om dyrking ved setervoll |
| 24/2023 | Langsiktig lån fra Ålen fjellstyre til Fjellstyrene i Holtålen SA (unntatt offentlighet) |
| 25/2023 | Innspill til forvaltningsplan for Øyungen landskapsvernområde |
| 26/2023 | Hersjedal statsallmenning - Driftsplaner Øyungsvegen - Morkavolltaket og Meiåan grustak |



ÅLEN FJELLSTYRE

M Ø T E B O K

Sak nr. 21/2023 behandlet i fjellstyremøte 22.11.23

Arkiv:

Styremedlemmer til stede:

Forfall:

Saksbehandler: Helene G. Lillevold

Fra administrasjonen deltok:

REFERATSAKER

RS 33/2023 Budsjett til tilskuddsberettiget arbeid

RS 34/2023 Møte i Ålen bestandsplanområde

RS 35/2023 Søknad om fôring av hjortevilt for å begrense påkjørsler


RS 36/2023 Brøyting av ledeveger for hjortevilt for å begrense påkjørsler

RS 37/2023 Skadefellingsprosjektet

Forslag til vedtak:

Referatsakene tas til orientering

Vedtak:



ÅLEN FJELLSTYRE

M Ø T E B O K

Sak nr. 22/2023 behandlet i fjellstyremøte 22.11.23

Arkiv: 15.0

Styremedlemmer til stede:

Forfall:

Saksbehandler: Nina M. Hansen

Fra administrasjonen deltok:

TRENING FUGLEHUND INNENBYGDS OG NÆRINGSVIRKSOMHET – DEN GLADE FUGLEHUND

Vedlagte dokumenter:

- Søknad fra Den Glade Fuglehund v/Henning Skau, datert 15.11.2023

Bakgrunn:

Den Glade fuglehund AS v/ Henning Skau har ved flere anledninger i 2023 søkt Ålen fjellstyre om ekvipasjer for trening av fuglehund. Første gang i Fjellstyrene i Holtålen sak 23/2023, der vedtaket om å ikke gi tillatelse til slipp av hunder i jaktseongen samt at fjellstyrene tar en ny vurdering av saken i 2024 ble påklaget grunnet saksbehandlingsfeil og feil ved avstemming.

Etter behandling av klage sak 25/2023 behandlet i styremøte 15.09.2023 vedtok Ålen fjellstyre følgende:

1. *Ålen fjellstyre tilbyr salg av treningskort for hund til innenbygdsboende i perioden 19.09.23 – 19.10.23.*
2. *Ålen fjellstyre tilbyr salg av treningskort til utenbygdsboende i 4 perioden à 7 dager fra 19.09.23. Antallet og fordelingen for hver allmenning og delområde er den samme som ved salg av ordinære jaktkort våren 2023.*
3. *Prisen settes til kr. 600,-/periode (utenbygds) og kr. ~~1.000,-~~ 600,- for sesong (innenbygds).*

Videre behandlet Ålen fjellstyre Den Glade fuglehund AS sin søknad om å ha med inntil 6 ekvipasjer for føring av hund i fjellet høsten 2023 etter innsendt klage. Da vedtaket fra sak 23/2023 falt bort etter behandling av klage sak 25/2023 og det ble åpnet for hundetrening, vedtok Ålen Fjellstyre følgende:

1. *Fjellstyrene i Holtålen gir Den Glade Fuglehund AS tillatelse til å ha med inntil 6*

ekvipasjer for føring av hund på statsallmenning i perioden 19.09.23 – 19.10.23. Administrasjonen må kontaktes i forkant av aktiviteten, og ekvipasjene må betale for treningskort på hund.

- 2. Aktivitet ut over dette tas opp til vurdering på et senere tidspunkt av Fjellstyrene i Holtålen SA.*

30.10.2023 mottok administrasjonen søknad, sak 20/2023, fra Den Glade fuglehund AS v/ Henning Skau til Ålen fjellstyre. Søknaden gjaldt ønske om tillatelse til trening på 2 hundeekvipasjer 4. og 5. november 2023.

Søknaden ble mottatt 2 timer før styremøte og 4 arbeidsdager før søkte datoer fant sted.

Administrasjonen rakk derfor ikke å skrive en sak på dette før styremøte og dokumenter samt søknad, lovverk og vurderingsgrunnlag ble gått igjennom på møte.

Vurderingen ble formulert slik:

Fjellstyret er positiv til næringsvirksomhet i kommunen, spesielt innenfor jakt og friluftsliv. Fjellovens §3 er inkludert i vurderingen til fjellstyret om vedtaket og er vurdert dithen at fjellstyret har åpnet for hundetrening på statsallmenningene i sak 15/2023 med de tidsrammer og forutsetninger som ble vedtatt. Videre vurderes det dithen at situasjonen nå kontra tidligere vedtatt treningsperiode er ytterligere sårbar for rypa med minusgrader og skaresnø i fjellet.

Med følgende vedtak:

- 1. Ålen fjellstyre avviser søknad fra Den Glade Fuglehund AS om trening på 2 hundeekvipasjer 4. og 5. november 2023.*

15.11.2023 mottok administrasjonen ny søknad fra Den Glade Fuglehund AS v/ Henning Skau der det søkes om følgende samt rettes spørsmålstegn ved tidligere vedtak:

- 1. treningskort innenbygds fra dd til 31.03.2024*
- 2. Den Glade Fuglehund AS tillatelse til å ha med inntil 6 ekvipasjer fra dd til 31.03.2024*
- 3. Åremålsavtale Den Glade Fuglehund AS som sikrer kontinuitet for sin næring.*

Søknader mottas med bakgrunn i hundelovens §8:

Jakthundtrening, jakthundprøver og dressur kan bare foregå med samtykke av grunneieren eller den som har en allmenn bruksrett til eiendommen. For statsallmenningene gis samtykke av fjellstyret.

Vurdering:

Den Glade fuglehund AS er et nyopprettet selskap i kommunen som fremmer produkter som er forenelig med det kommunen har å tilby til innenbygdsboende og utenbygdsboende. Samt at næringen med trening av fuglehunder bidrar til å markedsføre statsallmenningene i Holtålen som i utgangspunktet er gode rypeterreng. Henning Skau har tidligere vært inne og presentert selskapet sitt til fjellstyret.

Som fjellstyre gikk gjennom i sak 20/2023 må styre vurdere fjellovens §3 pkt. 2 når det gjelder punkt 2 og 3 i søknaden:

Fjellstyret skal administrere bruken og utnyttinga av rettar og lunnende i statsallmenningen så langt ikkje anna er fastsett i eller i medhald av lov. Det skal arbeide for å sikre at allmenningen vert brukt på ein måte som fremjar næringslivet i bygda og tek vare på

naturvern- og friluftsjnteressene.

Søker etterlyser kunnskapsbasert vurderingsgrunnlag på vedtak gjort i sak 20/2023.

Som med rypejakta er det ikke bevist at stenging av rypejakt eller stenging av trening av hund har en positiv virkning på rypebestanden, da det er en kombinasjon av flere faktorer som spiller inn. For rypa og annet vilt sin del vil all aktivitet og forstyrrelser føre til økt energibruk, som *kan* ha negative konsekvenser. Hvorvidt dette påvirker dødeligheten, vil variere i samspill med andre faktorer.

Beslutninger som trekkes inn mot naturmangfoldloven skal *så langt det er mulig bygge på vitenskapelig grunnlag om arters bestandssituasjon, naturtypers utbredelse og økologiske tilstand, samt effekten av påvirkninger. Kravet skal videre stå i et rimelig forhold til sakens karakter og risiko for å skade naturmangfoldet jfr. Naturmangfoldloven §8 første avsnitt.*

I 2. avsnitt sier loven følgende:

Myndighetene skal videre legge vekt på kunnskap som er basert på generasjoners erfaringer gjennom bruk av og samspill med naturen, herunder slik samisk bruk, og som kan bidra til bærekraftig bruk og vern av naturmangfoldet.

Søker siterer Terje Borgos i søknaden sin som melder om ingen observert negativ effekt ved sesongen 2012/2013 da rypejakt ble avlyst, og det var åpent for hundetrening. Situasjonen på kyllingproduksjonen siste 5 år kontra siste 5 år før stenging 2012/2013 er lavere.

Lokalbefolkningen har siden forsommeren uttrykt bekymring over lite fugl i fjellet og generelt, til sammenligning med «normalen». Dette har også fjelloppsynet observert når ute på oppdrag.

Hvis fjellstyre velger å åpne for salg av treningskort for innenbygds og/eller gi Den glade fuglehund tillatelse for 6 ekvipasjer bør det gjøres vurderinger av hvilke områder, antall kort og tidsbegrensning. Administrasjonen ønsker å påpeke at det foregår en pågående problematikk med tamrein som presser på villreingrensen og ber om at dette tas med inn i vurderingen for eventuelle områder. Vurderingen av sårbarhet hos andre viltarter på statsallmenninger i Ålen bør også inkluderes i vurderingen.

Administrasjonen ser på det som viktig å ha en dialog med søker fremover for å sikre at selskapet får utført sin næringsvirksomhet i kommunen fremover. Administrasjonen foreslår at Den glade fuglehund AS v/Henning Skau inviteres til møte med saksbehandler på fjellstyrekontoret hvor behovet, planer og ønsker for selskapet i årene fremover legges frem av søker. Saksbehandler utarbeider ut ifra dette møte, statsallmenningenes interesser og gjeldende lovverk en avtale som legges frem for fjellstyre til behandling.

Administrasjonen vurderer det dithen at punkt 1 i søknad er behandlet og vedtatt i sak 25/2023. Følgende gjelder for vedtak fattet av hundeloven ref. landbruks- og matdepartementet: *Det følger av fjellova § 10 første ledd at forvaltningslovens regler om enkeltvedtak gjelder for saksbehandlingen i fjellstyret. Begrensninger i klageretten følger av § 10 andre ledd. Når det gjelder spørsmål om samtykke etter hundeloven § 8 første ledd, fremgår det ikke klart av forarbeidene til hundeloven, Ot.prp. nr. 48 (2002-2003), om et slikt samtykke er å regne som et enkeltvedtak. Av merknaden til bestemmelsen fremgår det imidlertid at «Paragrafen setter krav om privatrettslig samtykke for bruk av eiendom...». Bruken av begrepet privatrettslig kan tyde på at lovgiver har ment at et slikt samtykke er noe*

som faller inn under grunneiers private autonomi, og at det derfor ikke er klagerett på slike avgjørelser. Praksis har over tid bygd på det samme utgangspunktet.

Det oppfordres videre fra administrasjonen at det bør utarbeides en plan med klar ramme for å kunne tilby hundetrening til innenbygds og utenbygds ved senere bunnår for rypebestanden. Dette for å ivareta interessen til ei stor brukergruppe av statsallmenningen samt styrke fjellstyrets økonomi i pressede år.

På bakgrunn av gitte vurderinger vil administrasjonen fremme følgende forslag til innstilling:

1. Ålen fjellstyre anser punkt 1 i søknaden som oppfylt i sak 25/2023. Vedtaket kan ikke påklages ihht. hundeloven.
2. Ålen fjellstyre vedtar at Den Glade fuglehund AS kan kjøpe hundetreningskort i næringsøyemed for inntil 6 ekvipasjer frem til 31.03.2023. Pris 600,- per ekvipasje gyldig i 7 sammenhengende dager. Kort kjøpes på fjellstyrekontoret.
3. Ålen fjellstyre setter begrensninger for maks 2 ekvipasjer per dag i område Hesjedal Nordre – Meia/Slettfjellet/Måtjønnskraven.
4. Administrasjonen inviterer søker til møte for å kartlegge behov i årene fremover og utarbeider en avtale som behandles i fjellstyret.



ÅLEN FJELLSTYRE

M Ø T E B O K

Sak nr. 23/2023 behandlet i fjellstyremøte 22.11.23

Arkiv: 19.0

Styremedlemmer til stede:

Forfall:

Saksbehandler: Helene G. Lillevold

Fra administrasjonen deltok:

GAULDAL STATSALLMENNING - JAN NYRØNNING (JØRGEN NYRØNNING) - SØKNAD OM DYR KING VED SETERVOLL

Vedlagte dokumenter:

- Søknad fra Jan Nyrønning (Jørgen Nyrønning), datert 02.11.2023
- Sak 38/2017

Bakgrunn:

Jan Nyrønning søker på vegne av sin sønn, Jørgen Nyrønning, om videreføring av søknad om nydyrking fra 2017 i tilknytning til setervollen til bruket 48-1. Det er fortsatt Jan Nyrønning som står som eier av bruket. I brevet fra landbrukskontoret i Holtålen ble det bekreftet at bruket 48 – 1 da hadde behov for mer dyrket jord, på bakgrunn av omfanget av leie av fulldyrka jord.

Det søkes nå om nydyrking på 14 daa.

Vurdering:

Utvisning av tilleggsjord reguleres av paragrafene i kapittel 7 i seterforskriften. I denne saken er det paragraf 20 som kommer til anvendelse. Det er et vilkår at behovet for tilleggsjord dokumenteres. I denne saken synes behovet i forrige behandling å være dokumentert gjennom landbrukskontorets brev av 1. 6. 2017.

Søknad om dyrkingsjord skal sendes vedkommende fjellstyre som skal legge søknaden fram for behandling / uttalelse hos kommunen, Statskog SF, aktuelt allmenningsstyre og områdestyret i reinbeitedistriktet dersom søknaden omfatter arealer som ligger i reinbeitedistrikt. Kommunen skal behandle og avgjøre saken etter gjeldende forskrift om nydyrking i de tilfeller der søknaden omfatter fulldyrking eller overflatedyrking etter forskriften.

Ålen fjellstyre gjorde følgende vedtak i sak 38/2017:

1. Ålen fjellstyre viser til søknaden og kommunens skriv av 1. 6. som dokumenterer behovet for dyrkingsjord.
2. Ålen fjellstyre stiller seg positiv til søknaden og vedtar å vise ut 30 dekar jord for fulldyrking som omsøkt i Gauldal statsallmenning. Utvisningen skjer til bruket 48 – 1 v. eier Jan Nyrønning. Forutsetningen for at utvisning faktisk kan skje er at Holtålen kommune behandler søknaden i tråd med § 20 i seterforskriften.
3. Utvisningen skjer til bruk med beiterett i Gauldal statsallmenning og skjer derfor uten krav om avgift.
4. Det utviste areal må tas i bruk innen 5 år fra utvisningsdato. Om tilleggsjorda ikke er tatt i bruk i løpet av 5 år faller den automatisk tilbake til allmenningen.

I søknaden, datert 02.11.2023, påpekes det at prosessen har blitt satt i gang, og at søknaden fra 2017 videreføres. Punkt 4 i fjellstyrets vedtak ses altså som oppfylt.

Det er fortsatt antatt at eiers sønn, Jørgen Nyrønning, på sikt skal ta over bruket og utvide drifta på gården, noe han allerede har gjort siden sist behandling. Administrasjonen i fjellstyret mener fortsatt at en eventuell utvisning må skje til 48 – 1 ved nåværende eier, Jan Nyrønning.

Selve behovet for utvisning av 14 dekar jord for fulldyrking ved setra til 48 – 1 synes fornuftig. Å drive et bruk basert på jordleie er ingen god løsning for noen av partene og det synes derfor riktig å utvise det omsøkte areal.

Innstilling til vedtak:

1. Ålen fjellstyre viser til søknaden som dokumenterer behovet for dyrkingsjord.
2. Ålen fjellstyre stiller seg positiv til søknaden og vedtar å vise ut 14 dekar jord for fulldyrking som omsøkt i Gauldal statsallmenning. Utvisningen skjer til bruket 48 – 1 v. eier Jan Nyrønning. Forutsetningen for at utvisning faktisk kan skje er at Holtålen kommune behandler søknaden i tråd med § 20 i seterforskriften.
3. Utvisningen skjer til bruk med beiterett i Gauldal statsallmenning og skjer derfor uten krav om avgift.
4. Det utviste areal må tas i bruk innen 5 år fra utvisningsdato. Om tilleggsjorda ikke er tatt i bruk i løpet av 5 år faller den automatisk tilbake til allmenningen.

Behandling:

Vedtak:



ÅLEN FJELLSTYRE

M Ø T E B O K

Sak nr. 24/2023 behandlet i fjellstyremøte 22.11.23

Arkiv: 15.0

Styremedlemmer til stede:

Forfall:

Saksbehandler: Helene G. Lillevold

Fra administrasjonen deltok:

**LANGSIKTIG LÅN FRA ÅLEN FJELLSTYRE TIL FJELLSTYRENE I
HOLTÅLEN SA (UNNTATT OFFENTLIGHET)**

Unntatt offentlighet, offentlighetsloven § 13.



ÅLEN FJELLSTYRE

M Ø T E B O K

Sak nr. 25/2023 behandlet i fjellstyremøte 22.11.23

Arkiv: 25.2

Styremedlemmer til stede:

Forfall:

Saksbehandler: Helene G. Lillevold

Fra administrasjonen deltok:

INNSPILL TIL FORVALTNINGSPLANEN FOR ØYUNGEN LANDSKAPSVERNOMRÅDE

Bakgrunn:

Forollhogna nasjonalpark med tilliggende landskapsvernområder, herunder Øyungen landskapsvernområde ble med hjemmel i naturmangfoldloven vernet med ved kongelig resolusjon i 2001. Forvaltningsplanen for Øyungen og Ledalen landskapsvernområde ble utarbeidet 2002 og har ikke vært revidert siden området ble vernet.

Revideringen skal sikre medvirkning og bred lokal forankring blant berørte parter. Det er viktig å være klar over at forvaltningsplanen ikke kan endre verneforskriften for området. Retningslinjene i planen kan verken være strengere eller lempeligere enn det som er hjemlet i verneforskriften. Forvaltningsplanen skal fungere som en veiledning for brukere og forvaltere i hvordan verneforskriften skal tolkes.

Besøksstrategien som ble vedtatt for verneområdene til nasjonalparkstyret for Forollhogna i 2020 vil fungere som et vedlegg for forvaltningsplanen, da denne peker på strategiske grep for besøksforvaltningen av verneområdene. Revisjonen av forvaltningsplanen i denne omgang vil derfor ikke omhandle temaet besøksforvaltning.

Det er lagt opp til en bred prosess der alle berørte parter skal involveres. Dette gjelder for eksempel grunneiere, bruksberettigede, landbruksutøvere, jakt og fiske og ideelle lag og foreninger. Det ble avholdt oppstartsmøte i Hovet 26.oktober. Nå ønsker Forollhogna Nasjonalparkstyre innspill til ny forvaltningsplan før 1.desember.

Grovskissert fremdriftsplan:

Aktivitet	Ansvarlig	Måned	År
Plan for revisjon av forvaltningsplaner for verneområdene i Forollhogna	Nasjonalparkforvaltere	Februar	2023
Oppstartsmelding for revidering av forvaltningsplan for Øyungen og Ledalen landskapsvernområder	Nasjonalparkforvaltere	Oktober	2023
Offentlige oppstartsmøte og særegne møter med grunneiere, kommuner, og andre brukerinteresser	Nasjonalparkforvaltere	Oktober/november	2023
Frist for innspill	Nasjonalparkforvaltere	10. november	2023
Oppsummering av innspill	Nasjonalparkforvaltere	Desember/januar	2023/2024
Innstilling til Nasjonalparkstyret – forslag til plan	Nasjonalparkstyret	Februar	2024
Sendes Miljødirektoratet på faglig godkjenning før høring	Miljødirektoratet		2024
Høring	Nasjonalparkforvaltere		2024
Oppsummering av høringsinnspill	Nasjonalparkforvaltere		2024
Innsending til Miljødirektoratet for endelig godkjenning	Miljødirektoratet		2024
Forvaltningsplan godkjent for landskapsvernområde	Nasjonalparkstyret		2024

Vurdering:


Denne informasjonen har gått ut på epost til fjellstyremedlemmene tidligere med beskjed om innspillsfrist. Fjellstyrene fikk utsatt frist på bakgrunn av en eventuell styrebehandling. Saksbehandler har ikke lagt fram forslag til innspill, men ønsker at en ny forvaltningsplan skal diskuteres i møte.

Innstilling til vedtak:

1. Ålen fjellstyre har ingen innspill til revisjon av forvaltningsplan for Øyungen landskapsvernområde.

Behandling:

Vedtak:



ÅLEN FJELLSTYRE

M Ø T E B O K

Sak nr. 26/2023 behandlet i fjellstyremøte 22.11.23

Arkiv: 9.0

Styremedlemmer til stede:

Forfall:

Saksbehandler: Helene G. Lillevold

Fra administrasjonen deltok:

HERSJEDAL STATSALLMENNING – DRIFTSPLANER ØYUNGSVEGEN - MORKAVOLLTAKET OG MEIÅAN GRUSTAK

Vedlagte dokumenter:

- Notat driftsplaner Øyungsvegen
- Utkast til driftsplan Morkavolltaket
- Utkast til driftsplan Meiåan grustak

Bakgrunn:

Ålen fjellstyre behandlet i sak 15/2022 søknad fra vegstyret for Øyungsvegen om utvidelse av Morkavolltaket 21.04.2022, med følgende vedtak:

1. Ålen fjellstyre viser til søknad om utvidelse av massetak fra Øyungsvegen, datert 14.02.2022, samt forespørsel fra Statskog om uttalelse til samme søknad.
2. Ålen fjellstyre påpeker at det er av stor interesse at Øyungsvegen holdes åpen for alminnelig ferdsel slik som i dag, som en sentral atkomståre inn i Hesusjedal statsallmenning for bruksberettigede, jegere, fiskere og friluftslivet generelt.
3. Ålen fjellstyre anbefaler Statskog SF å godkjenne søknaden om utvidelse av massetak under vilkår som ivaretar nødvendige hensyn til natur, eventuelle kulturminner og brukere av området (landbruksnæringa, friluftslivet, setre/hytter).
4. Ålen fjellstyre anmoder om at det settes vilkår om opprydding/tilpassing av eksisterende grustak, samt for nytt grustak etter at ressursene er tatt ut.

Norconsult v/Tor Gundersen har nå på vegne av vegstyret i Øyungsvegen oversendt utkast til driftsplaner for to massetak langs Øyungsvegen i Holtålen kommune. Det vises til krav om driftsplaner i lokal forvaltningsplan for Øyungen og Ledalen landskapsvernområder og tilsendt brev fra Nasjonalparkstyret for Forollhogna. I tillegg har Statskog som grunneier krevd at det utarbeides driftsplaner for uttakene, herunder at drift av uttakene ses i sammenheng mht. hvordan fordeling av grus skal skje på de ulike vegstrekningene. Arbeidet er foretatt i samråd

med Statskog som grunneier og styret for Øyungsvegen. Dette ble tilsendt Ålen fjellstyre 12.juni for forhåndsvurdering, men ikke styrebehandlet tidligere på grunn av misforståelser.

Massetaket i Meiåfjellet ligger innenfor Øyungen landskapsvernområde. Morkavolltaket ligger utenfor verneområdet. Oversikt over fremtidig driftsplan for Morkavolltaket vedlegges slik at massetakene kan ses i sammenheng med hverandre.

Ved at det blir videre drift ved begge massetakene vil en unngå at det blir kjørt ut masser fra Meiåfjellet til vegstrekninger utenfor landskapsvernområdet. Masser fra grustakene Meiåfjellet og Morkavolltaket skal benyttes til vegvedlikehold av setervegen Øyungsvegen. Øyungsvegen består av en rekke vegstrekninger på til sammen 17 890 m, i tillegg er det mange stikkveger til setereiendommer langs vege. Det tydeliggjøres at massene skal benyttes på setervegen, dvs. at det ikke kreves driftskonsesjon på uttaket (ikke kommersiell drift).

Landbruksnæringas andel av bruken av setervegen er ikke tilstrekkelig for å få vege klassifisert som landbruksveg ihht Holtålen kommune. Bruk i denne sammenhengen er ei seter i med melkeproduksjon med tilhørende serveringsted, tilsyn og leting av sau. Eller benyttes vege i stor grad til utnytting av jakt og fiske. Massetaket på Meiåfjellet skal dekke vegvedlikeholdsbehovene innenfor verneområdet (10 430 m), mens Morkavolltaket skal dekke strekningen fra vernegrensa fram til bommen (7 450 m). I fremre del av Øyungsvegen (4 400 m) kan det være aktuelt å supplere med grus fra Hessdalen, men dette avhenger av om det tilbys tilgjengelige masser, noe det ikke er pr. i dag.

Det er foretatt kartlegging og masseberegning av massetakene. Ihht Fylkesmannens forslag til uttaksområde fra 1999 (se utkast til driftsplan) er det på Meiåfjellet vurdert at man kan ta ut 70 000 m². Dette vil medføre et stort og synlig inngrep, særlig for området på oversiden/nordsiden av Øyungsvegen. Det er i det oversendte forslaget for Meiåfjellet planlagt et uttak på 20 000 m³. Uttaket ligger på utsiden/sørsiden av vege, det er vurdert at dette vil medføre et betydelig mindre inngrep i omfang og i forhold til synlighet grunnet flatere terreng.

Ved Morkavolltaket er det over lang tid tatt ut masser på sørsiden/oversiden av Øyungsvegen. Alle tilgjengelige masser er tatt ut i dette området. Det planlagte uttaket ligger på motsatt side av vege (utsiden/nordsiden) i tilknytning til det opprinnelige uttaket. Her er det planlagt et uttak på 10 000 m³. Det er begrenset med tilgjengelige masser ved Morkavolltaket, men uttaket her vil bidra til å begrense massetransporten langs Øyungsvegen.

Når det gjelder etapper og faser ved drifta av uttakene vil dette bli tydeliggjort i den endelige driftsplanen for massetakene. Det er vanskelig å si noe om tidsperspektivet av drifta av uttaket, dette avgjøres av ødeleggelser etter den årlige snøsmeltinga. Det anbefales i driftsplanen at istandsetting og revegetering utføres underveis i driftsperioden. Det samlede uttaket ved disse to massetakene vil normalt kunne dekke Øyungsvegens vedlikeholdsbehov ca 60 år fram i tid.

Saksbehandler deltok i møte med Norconsult, Nasjonalparkforvaltere, vegstyret og Holtålen kommunen 10. oktober for å drøfte videreføring og drift av grusuttaket, samt utkastet til driftsplan for Morkavolltaket og grustaket ved Meiåan, som ligger innenfor Øyungen landskapsvernområde. I verneforskriften for Øyungen landskapsvernområde heter det i §3 Vernebestemmelser at for landskapsvernområdet gjelder følgende bestemmelser: pkt. 2 «*Uttak av løsmasser til vegvedlikehold er bare tillatt fra steder som er spesielt avsatt til formålet i forvaltningsplanen*».

Videre står det i forvaltningsplanen for Øyungen litt om behovet for å få utarbeidet en driftsplan og kriteriene for det.

I møtet ble det diskutert ulemper og fordeler ved grustakene, spesielt med tanke på plassering, samt omfang på uttaket. I utkastet til driftsplan for de to grustakene var det skissert et uttak på 20 000 m³ i Meiåfjellet, og 10 000 m³ i Morkavolltaket. Planlagt uttak i Meiåfjellet ble nedskalert til 10 000m³ med bakgrunn i at uttak over den størrelsen krever reguleringsplan og driftskonsesjon, som vil koste flere hundre tusen kroner. En nedskalering i Meiåfjellet ble også spilt inn fra nasjonalparkstyret.

Vurdering:

Med utgangspunkt i oversendte utkast til driftsplaner bes det nå om en forhåndsvurdering fra Ålen fjellstyre, før endelig søknad om driftsplaner oversendes.

Saksbehandler kan ikke se at uttak av allerede eksisterende grustak vil påvirke bruksrettene fjellstyret er satt til å administrere nevneverdig. Det er fordelaktig ved at vedlikeholdet av veien vil være mer kostnadsbesparende, som vil sikre en fortsatt god standard på veiene i Øyungen, slik at landbruksnæringen i område kan fortsette, samt at eksisterende setrer og hytter beholder sine eksisterende adkomstveger.

Selv om det planlagte uttaket i Morkavolltaket vil ligge på motsatt side av vegen (utsiden/nordsiden), vil det ligge i tilknytning til det opprinnelige uttaket, og plasseringen vil ikke være til ytterligere sjenanse for allmennheten enn det eksisterende. Det viktige her vil være at hytteeiere nærmest grustaket blir involvert i prosessen, og får komme med sine uttalelser. På Meiåfjellet vil uttaket ligge på utsiden/sørsiden av vegen, hvor det er vurdert at dette vil medføre et betydelig mindre inngrep i omfang og i forhold til synlighet grunnet flatere terreng. Siden uttaket vil bli nedskalert i forhold til det opprinnelige utkastet til driftsplan, vil heller ikke uttaksområde bli så stort som foreslått.

Det ses også som viktig at grusen som tas ut kun vil bli brukt på veiene innenfor områdene det er tiltenkt, innenfor Øyungen landskapsvernområde, og kun fram til Fjellheim parkering.

Et annet moment er behovet. Det er anslått at det samlede uttaket ved disse to massetakene vil normalt kunne dekke Øyungsvegens vedlikeholdsbehov ca. 60 år fram i tid. Dersom dette skulle vise seg å ikke være tilstrekkelig, burde det tas stilling til en utvidelse, slik at man sikrer vedlikeholdsbehovet.

Innstilling til vedtak:

2. Ålen fjellstyre viser til utkast til driftsplaner for Morkavolltaket og Meiåan grustak.
3. Ålen fjellstyre har ingen invendinger til at det utarbeides en driftsplan for Morkavolltaket og Meiåan grustak for å dekke Øyungsvegens vedlikeholdsbehov.
4. Ålen fjellstyre må motta revidert søknad med driftsplan for behandling i styremøte.
5. Dersom det skulle bli behov for uttak over 10 000 m³ må det tas stilling til en eventuell utvidelse, for å sikre Øyungvegens vedlikeholdsbehov.

Behandling:

Vedtak: