

ÅLEN FJELLSTYRE

INNKALLING TIL FJELLSTYREMØTE

Det innkalles til fjellstyremøte 30.10.23 kl. 18:00

Møtested: **Fjellstyrekontoret/Teams**

Sakliste følger vedlagt.

Varamedlemmer møter ved særskilt innkalling. Medlemmer som er forhindret i å møte må derfor varsle sitt personlige varamedlem snarest mulig slik at vedkommende får anledning til å sette seg inn i saklisten.


Vel møtt.

Helene G. Lillevold
Assisterende daglig leder

ÅLEN FJELLSTYRE

SAKLISTE FJELLSTYREMØTE 30.10.2023

- | | |
|---------|--|
| 17/2023 | Referatsaker |
| 18/2023 | Gauldalsløypa – høring og offentlig ettersyn |
| 19/2023 | Gauldal statsallmenning: Forespørsel om kjøp av seter etter gården Langland Nordre - Einar Myhre |



ÅLEN FJELLSTYRE

M Ø T E B O K

Sak nr. 17/2023 behandlet i fjellstyremøte 30.10.23

Arkiv:

Styremedlemmer til stede:

Forfall:

Saksbehandler: Helene G. Lillevold

Fra administrasjonen deltok:


REFERATSAKER

- RS 23/2023 Gauldal statsallmenning: Holtålen kommune – Melding om vedtak – Norges Geologiske undersøkelse – transport av geofysiske måleinstrumenter i Kjølifjellet
- RS 24/2023 Nasjonalparkstyret for Forollhogna: Revisjon av driftsplan for Morkavolltaket og Meiåan grusuttak
- RS 25/2023 Nasjonalparkstyret for Forollhogna: Foreløpig svarbrev og ytterligere spørsmål på søknad om bruk av rotenon i bekker - bekjempelse av ørekyte i Korstjønna og Bergtjønna i Holtålen
- RS 26/2023 Holtålen kommune: Revidering av beitebruksplan
- RS 27/2023 Landbruksdirektoratet: Forlenget saksbehandling - Søknad om tilleggsjord, Slettrønningen
- RS 28/2023 Statskog SF: Regnskap, revisjon og tilskudd til oppsyn i statsallmenning – Teams – møte
- RS 29/2023 Nasjonalparkstyret for Forollhogna: Melding om oppstart - Øyungen og Ledalen landskapsvernområde - revidering av forvaltningsplan
- RS 30/2023 Spillemidler 2023 – Forollsjøbua
- RS 31/2023 Økonomi

Forslag til vedtak:

Referatsakene tas til orientering

Vedtak:



ÅLEN FJELLSTYRE

M Ø T E B O K

Sak nr. 18/2023 behandlet i fjellstyremøte 30.10.23

Arkiv: 24.0

Styremedlemmer til stede:

Forfall:

Saksbehandler: Nina M. Hansen

Fra administrasjonen deltok:

GAULDALSLØYPA – HØRING OG OFFENTLIG ETTERSYN

Vedlagte dokumenter:

- Forskrift for Gauldalsløypa - fornyet behandling
- Høringsuttalelse Ålen fjellstyre, sak 25/2020

Bakgrunn:

Gauldalsløypa ble åpnet 01.01.19 og holdt åpent for rekreasjonskjøring med snøscooter til 22.04.19 med unntak av en kortere i midten av april da den ble holdt stengt pga. flytting av rein. Den 04.06.19 opphevet imidlertid fylkesmannen kommunen sitt vedta angående etablering av rekreasjonstraseen, bl.a. på bakgrunn av inhabilitet (saksbehandler) og manglende registreringer av friluftslivet og ornitologiske undersøkelser.

Holtålen kommune sendte ut ny høring for behandling av Gauldalsløypa med høringsfrist 16.11.20 og lokal forskrift om Gauldalsløypa ble vedtatt 17.12.2020 sak 54/20. I etterkant påklaget Statsforvalteren i Trøndelag ved reindriftsavdelingen vedtaket samt en klage fra en gruppe på 15 grunneiere og eiendomsbesittere. Statsforvalteren i Nordland ble satt som settestatsforvalter for behandling. Klager ble tatt til følge og Statsforvalteren i Nordland fattet, som settestatsforvalter, 02.05.2022 følgende vedtak:

Holtålen kommunestyres vedtak av 17. desember 2020 sak 54/20 om å vedta forskrift om snøscooterløype Gauldalsløypa oppheves, og saken sendes tilbake til kommunen for ny behandling.

Formannskapet i Holtålen vedtok 26.09.2023, sak 119/23 å legge forslag til ny forskrift for Gauldalsløypa ut til høring og offentlig ettersyn med frist til 12.11.2023.

Ålen fjellstyre har ved flere anledninger behandlet gauldalsløypa. Første gang var sak 9/2017 og sist var 25/2020.

Følgende vedtak er tidligere fattet:

Sak 9/2017

1. *Ålen fjellstyre tar saksframlegget til etterretning.*
2. *Ålen fjellstyre støtter forslaget til etablering av snøscooterløype fra Målåsetra til Tydal grense.*
3. *Ålen fjellstyre går imot etablering av turløype til Busjøen via Nesjøen. Bakgrunnen for dette er hensynet til reindrifta, dyrelivet og at dette er et utsatt område for vær og vind.*
4. *Ålen fjellstyre legger stor vekt på friluftsjinteressene, seter- og hyttebebyggelsen samt at skogliene rundt Riasten er viktige vinterområder for lirypa og går imot etablering av den skisserte rundløypa på Riasten. Fjellstyret kan være åpen for en mindre trasé på Riasten.*

I forbindelse med høringsrunden på forslaget til Gauldalsløypa behandlet fjellstyret saken på nytt i sak 17/2018 med følgende vedtak:

1. *Ålen fjellstyre er positiv til at Gauldalsløypa etableres som en rekreasjonsløype for snøskuter, men ber om at tilbakemeldingene i de videre punktene følges opp/tas hensyn til.*
2. *Ålen fjellstyre har helst sett at det ble lagt fram et forslag på en helhetlig plan for rekreasjonsløyper for snøskuter i kommunen (slik som i sammenlignbare kommuner), men aksepterer i denne omgang å uttale oss om oversendt forslag.*
3. *Kartlegginga av verdien for friluftsområdene vedr. Gauldalsløypa, som er påkrevet for at en kan fremme en kommunal forskrift for snøskuterløyper, kunne ha vært bedre. Vi vil bemerke at statsallmenninger, gjennom sin funksjon på nasjonalt nivå, betraktes som viktige eller svært viktige områder.*
4. *Vedlagte forslag til bruks- og kjøregregler og Forskrift MÅ oppdateres og tilpasses selve høringa — rekreasjonsløype Gauldalsløypa. Forskriften inneholder også faktiske feil som må rettes opp. Forøvrig henvises det til saksframlegget og til oversendt sak 2/17 i Ålen fjellstyre.*
5. *Ålen fjellstyre er positiv til at det er innlagt ekstra traseer på fjellvatnene Riasten og Stor Øvlingen slik at det kan legges til rette for fiske på vinterstid. Ålen fjellstyre ber videre om at den nordre traseen, forbi Jensåsvollan, tas ut da det er innlagt to parallelle traseer i Syosen.*
6. *Ålen fjellstyre oppfordrer Holtålen kommune til å ta et initiativ ovenfor aktuelle parter for å finne en akseptabel løsning for å skille rekreasjonsløype for snøskuter og skiløypa (bedre) på strekningen Målåsetra til Tverråbakkene.*

I sak 16/2019 evaluerte Ålen fjellstyre første året med Gauldalsløypa med følgende vedtak:

1. *Ålen fjellstyre viser til saksframlegget og påpeker at Holtålen kommune må ta tak i de forhold som framkommer. Kommunen må sørge for at oppstukket løype følger gjeldende forskrift, løypetraseen må vurderes endret for å legge til rette for at traseen faktisk kan kjøres ved ulike værforhold og godkjent bredde på traseen må markeres i terrenget.*
2. *Ålen fjellstyre påpeker at løsningen med felles trase for skiløype og rekreasjonskjøring mellom parkeringa på Målåsetra og Hovsbua må vurderes på nytt. I denne vurdering må det tas sikte på å skille traseen for skiløype og traseen for rekreasjonskjøring.*
3. *Med disse forbehold foreslår Ålen fjellstyre at Gauldalsløypa videreføres.*
4. *Ålen fjellstyre ber om at rekreasjonsløypa holdes åpen til og med 5. mai slik at det blir samme dato for all kjøring*

I forbindelse med tidligere høringsrunde på forslaget til Gauldalsløypa behandlet Ålen fjellstyre saken på nytt sak 25/2020 med følgende vedtak:

Vedtak:

- 1. Ålen fjellstyre viser til saksutredninga og ser positivt på en gjenåpning av Gauldalsløypa.*
- 2. Ålen fjellstyre påpeker at løsningen med felles trase for skiløype og rekreasjonskjøring mellom parkeringa på Målåsetre og Hovsbua må vurderes på nytt. I denne vurdering må det tas sikte på å skille traseen for skiløype og traseen for rekreasjonskjøring.*
- 3. Ålen fjellstyre forutsetter at løypa ikke vil være til vesentlig skade eller ulempe for reindrifta.*
- 4. Ålen fjellstyre forutsetter at Holtålen kommune legger fram en samlet plan for rekreasjonsløyper for snøscooter så snart som mulig.*

Vurdering:

Av motorferdselloven §4a forskrift for bruk av motorkjøretøyer i utmark og på islagte vassdrag som regulerer kommunenes muligheter til å fastsette snøscooterløyper og gi bestemmelser for bruken av disse gjennom lokal forskrift. Løypene skal ikke legges i verneområder, foreslåtte verneområder eller nasjonale villreinområder. Løypene skal ikke være til vesentlig skade eller ulempe for reindriften eller kreve terrenginngrep. Ved fastsetting av løypene skal kommunen ta særskilt hensyn til støy og andre ulemper for friluftslivet. Kommunen skal også ta hensyn til naturnangfold, bolig- og hytteområder, landskap, kulturminner og kulturmiljø og sikkerheten for de som kjører og andre. Før kommunen sender forslaget til løyper på høring skal den utrede virkningen løypene vil ha for friluftsliv og naturmangfold i influensområdet, samt kartlegge og verdsette friluftslivsområdene der løypene planlegges og vurdere betydningen av disse områdene opp mot øvrige friluftslivsområder i kommunen.

Kommunen kan ikke treffe vedtak om snøscooterløype over en eiendom før grunneier har samtykket. I statsallmenninger er det fjellstyrene som gir samtykke til snøscooterløyper, jf. fielloven §12, tredje ledd. Ålen fjellstyre ga sitt samtykke til etableringen av Gauldalsløypa tidlig i forrige runde for etablering av Gauldalsløypa.

Forslaget som nå foreligger og skal behandles i Ålen fjellstyre har tatt tak i punktene som oppgis i vedtaket om opphevelsen av forskriften fra Statsforvalteren i Nordland 02.05.2022. Kart er utformet noe mer detaljert og med fartsgrenser indikert med ulike farger. Kartet viser da tydelig at der løypa går parallelt med skiløypa vil fartsgrensen være 20 km/t. Skiløypa er ikke tegnet inn på samme kart, og burde kanskje legges inn for å presisere årsak til nedsatt fartsgrense samt skilting i løypa. Der løypa går over Riasten er det også lagt inn fartsgrense på 20 km/t av støyhensyn til fritidsboliger og sikkerhet ovenfor isfiskere.

Statsforvalteren i Nordland viste til at kartlegging og verdsetting av friluftslivsområder skal gjøres i henhold til Miljødirektoratets håndbok M98-2013. Ved den nye behandlingen som nå fremmes besluttet kommunen at det skulle gjøres en ny friluftslivskartlegging etter Miljødirektoratets håndbok. Dette arbeidet ble gjennomført høsten 2022. Håndboken stiller krav til prosess og medvirkning i arbeidet. Det ble opprettet en administrativ arbeidsgruppe samt en større referansegruppe. I referansegruppen var følgende representert: Ålen fjellstyre, Statskog, Østsida utmarkslag, Holtålen turforening, Ålen idrettslag, Naturvernforbundet i Rørosregionen, Ålen jeger og fiskeforening, Birdlife, Fjellrevgruppa og Ålen historielag. Arbeidet ble politisk forankret med vedtak om oppstart i formannskapet 13.09.2022 (sak 95/22) En grundig vurdering av løypeforslaget opp mot Naturmangfoldlovens §8-12 er gitt i hhv. utredningen om naturmangfold av Ragnhild Trønnes og i utredningen av naturtyper av Norconsult. En kort vurdering av §8-12 gis likevel her. §8 Kunnskapsgrunnlaget: Kunnskapsgrunnlaget anses som tilstrekkelig med bakgrunn i alt bakgrunnsmateriale som

ligger til grunn for saken. Saken er grundig utredet knyttet til natur og naturmangfold, basert på både tilgjengelig skriftlig materiale og feltarbeid. §9 Føre-var-prinsippet: Med bakgrunn i det store og gode kunnskapsgrunnlaget kommer føre-var-prinsippet i liten grad til anvendelse. Gauldalsløypa innebærer en avveining mellom mange ulike interesser, der natur og naturmangfold er noen av dem. Det vurderes at kunnskapsgrunnlaget er tilstrekkelig til at føre-var-prinsippet ikke kommer til anvendelse. §10.

Administrasjonen har gjennom sitt samarbeid med Fjellrevgruppa en bekymring for økt ferdsel i Kjølifjellet i forbindelse med at Gauldalsløypa gjør området mer tilgjengelig under parringstid. I likhet med enkelte andre viltarter i år har også fjellreven i området vist lav produksjon. Bekymringen går ut på at forstyrrelser i parringstiden kan føre til nok en vår med lav produksjon og mye ressurser brukt sitter igjen med lite utbytte. 300meter er anbefalt grense for å nærme seg fjellreven, og scooterløypa ligger ca. 700m fra nærmeste kjente fjellrevlokalitet. 700 meter ansees likevel som kort avstand for interesserte.

Økosystemtilnærming og samlet belastning: Et slikt tiltak vil bidra til å øke den samlede belastningen. Så vil spørsmålet være hvor mye mer vil den samlede belastningen være, og hvilke konsekvenser vil dette kunne ha. En mener at det foreliggende kunnskapsgrunnlaget knyttet til natur og naturtyper tar for seg dette så langt det lar seg gjøre på en fornuftig måte å vurdere det. Basert på det som foreligger av kunnskap mener en at den samlede belastningen ikke vil være større enn at det vil være forsvarlig å åpne opp for tiltaket, med nødvendige restriksjoner. En føre-var-tilnærming til dette vil være å kontinuerlig evaluere effekter og virkninger som tiltaket har på blant annet natur og naturmangfold. §11 og 12 Kostnadene ved miljøforringelse og miljøforsvarlig teknikker og driftsmetoder: Ved eventuell miljøforringelse vil kostnadene knyttet til dette bæres av tiltakshaver. Administrasjonen er positiv til å kontinuerlig evaluere effekten av løypa og vil bidra til dette underveis i åpningsperioden.

For å ivareta reindriftinteressenter i forbindelse med Gauldalsløypa har kommunen i denne forskriften lagt åpningsperiode fra 15. januar – 25. mars etter forslag fra reindriftsnæringa under konsultasjonsmøte 11.09.23. Bakgrunnen er å snu tidligere løsning med at reindrifta måtte ta kontakt med kommunen for å få stengt løypa i forbindelse med flytting av rein. Slik forslaget foreligger så skal løypa stenges tidligere, før normal reinflytting og kommunen må ta kontakt med reindrifta for å vurdere eventuell ny åpning etter 25. mars. Kommunen oppgir også 15. april som seneste stengetidspunkt for løypa med hensyn til naturmangfold.

Administrasjonen er positiv til innskrenking av opprinnelig åpningstid, samtidig som at kommunen holder en dialog med reindriftsnæringa om eventuell stenging før eller åpning etter og at løypa ikke vil være til ulempe eller skade for næringa på andre vis.

Det ble av flere under sist behandling av Gauldalsløypa vist til Ålen fjellstyres krav om å skille skiløypa fra skuterløypa i deres høringsuttalelse til saken. Ålen fjellstyre er samtidig som å være høringspart også relevant i saken da de skal gi rettighetshavers/grunneiers tillatelse til motorferdsel i statsallmenning. Deres krav ble derfor av flere oppfattet som et krav som kommunen måtte forholde seg til. Kommunen har nå vært en aktiv part i en prosess for å prøve å tilrettelegge for skiløyper som er skilt fra Gauldalsløypa. Når dette viser seg å ikke ha lyktes fullt ut, blir det utgangspunktet for den nye behandlingen av Gauldalsløypa. Kommunen ønsker å ha en dialog med Ålen fjellstyre rundt dette under høringsperioden, slik at de faktiske forhold kommer riktig frem.

Administrasjonen er positiv til at kommunen har hatt tett dialog og samarbeid med Holtålen turforening angående opplegging av skiløypa der den går parallelt med scooterløypa. Der dette

ikke er mulig med omlegging ligger avbøtende tiltak til grunn for sikkerhet, herunder nedsatt fartsgrense ifølge kommunen. Administrasjonen påpeker at grunnlaget for nedsatt fartsgrense bør opplyses om i form av skilting om skiløype og skiløype nedtegnet på kart.

Ålen fjellstyre har tidligere etterlyst en samlet plan for omfanget av framtidige rekreasjonstraseer i kommunen for å kunne gjort en vurdering av samlet belastning etter naturmangfoldlovens bestemmelser i § 10. Vi registrerer at det er ønske om tilsvarende traseer flere steder i kommunen og at de ulike traseene skal knyttes sammen. Dette kan på sikt føre til et langt høyere belastning med tanke for fauna, friluftsliv, seter- og fritidsbebyggelse og reinnæring enn det vi ser på nåværende tidspunkt. Det er derfor uheldig at det ikke legges fram en samlet oversikt over omfanget av løypenettet en ser for seg som aktuelt for f.eks. kommende 10-års periode.

Innstilling til vedtak:

1. Ålen fjellstyre viser til saksutredninga og ser positivt på en gjenåpning av Gauldalsløypa.
2. Ålen fjellstyre påpeker at grunnlaget for nedsatt fartsgrense bør opplyses om i form av skilting om skiløype og skiløype nedtegnet på kart.
3. Ålen fjellstyre forutsetter at løypa ikke vil være til vesentlig skade eller ulempe for reindrifta.
4. Ålen fjellstyre etterlyser en samlet plan for omfanget av framtidige rekreasjonstraseer i kommunen for å kunne gjøre en vurdering av samlet belastning etter naturmangfoldlovens bestemmelser i § 10.

Behandling:

Vedtak:



ÅLEN FJELLSTYRE



FJELLSTYRENE
1970-2020
100 ÅR

Side 1 av 1

Vår dato
16.11.2020

Vår referanse
78/20-24.0
Sak 25/20

Saksbehandler: Telefon
Geir Morten Granmo 97102788

E-postadresse
geir.morten.granmo@holtalen.kommune.no

Holtålen kommune
Bakkavegen 1
7380 Ålen

| | |
|-----------------------|--------------|
| HOLTÅLEN KOMMUNE | |
| Ar/saksnr 20/1273 | Dok.nr 29 |
| 16 NOV 2020 | |
| Artikkeld K01 | |
| Journalsnr 9313/20 | |
| Gradering | |
| Kassasjonsnr | Saksnr. 577 |

HØRINGSUTTALELSE GAULDALSØYPA


Vedlagt følger utskrift av møteboka for Ålen fjellstyre for sak 25/2020, behandlet i fjellstyremøte den 12.11.20.

Vedtaket oversendes til orientering.

Ålen fjellstyre gjør oppmerksom på at vedtaket kan påklages innen 4 uker fra det er gjort kjent for dem. Slik klage skal framsettes skriftlig og begrunnes. Klagen sendes til Ålen fjellstyre, 7380 ÅLEN som vil behandle klagen og eventuelt videresende denne for ytterligere behandling dersom klageren ikke får medhold.

Vedlegg: Kopi av møtebok

Med vennlig hilsen


Geir Morten Granmo
Daglig leder/fjelloppsyn

Kopi:

Adresse
7380 Ålen

E-postadresse
alen@fjellstyrene.no

Bankgiro
4355 14 50997

Organisasjonsnr.
971 382 732 MVA

SE VÅRE TILBUD: www.alenfjellstyre.no



ÅLEN FJELLSTYRE



FJELLSTYRENE
1920-2020
100 ÅR

M Ø T E B O K.

Sak nr. 25/2020 behandlet i fjellstyremøte den 12.11.20

Arkiv: 24.0

Side 1.

Følgende medlemmer var tilstede:

Björg H. Skjerdingsstad, Steinar Trondsethås, Jon Vårhus, Tone Trygstad Bakås og Inge E. Danielsen.

Forfall: Jon Holden

Saksbehandler: Geir Morten Granmo

Gauldal statsallmenning: Gauldalsløypa – høring og offentlig ettersyn

Vedlagte dokumenter

1. Høring og offentlig ettersyn: Snøscootertraseen, Gauldalsløypa, Holtålen kommune. Ny behandling. Datert 01.10.20.
2. Møtebok Ålen fjellstyre sak 16/2019 – Evaluering av Gauldalsløypa.
3. Møtebok Ålen fjellstyre sak 17/2018 – Høring på forslag til scooterløype for rekreasjonskjøring.
4. Møtebok Ålen fjellstyre sak 9/2017 – Holtålen snøscooterklubb – Henvendelse om trasé for rekreasjonskjøring med snøscooter.

Bakgrunn for saken:

Gauldalsløypa ble åpnet 01.01.19 og holdt åpent for rekreasjonskjøring med snøscooter til 22.04.19 med unntak av en kortere i midten av april da den ble holdt stengt pga. flytting av rein. Den 04.06.19 opphevet imidlertid fylkesmannen kommunen sitt vedta angående etablering av rekreasjonstraseen, bl.a. på bakgrunn av inhabilitet (saksbehandler) og manglende registreringer av friluftslivet og ornitologiske undersøkelser.

Holtålen kommune har sendt på høring ny behandling av Gauldalsløypa med høringsfrist 16.11.20.

Ålen fjellstyre har i flere runder behandlet saker angående Gauldalsløypa. Første gang var i sak 9/2017 i forbindelse med at kommunen sendte et foreløpig forslag ut til alle grunneierne som ble berørt. Fjellstyret fattet da følgende vedtak:

1. Ålen fjellstyre tar saksframlegget til etterretning.
2. Ålen fjellstyre støtter forslaget til etablering av snøscooterløype fra Målåsetra til Tydal

grense.

3. Ålen fjellstyre går imot etablering av turløype til Busjøen via Nesjøen. Bakgrunnen for dette er hensynet til reindrifta, dyrelivet og at dette er et utsatt område for vær og vind.
4. Ålen fjellstyre legger stor vekt på friluftsjnteressene, seter- og hyttebebyggelsen samt at skogliene rundt Riasten er viktige vinterområder for lirypa og går imot etablering av den skisserte rundløypa på Riasten. Fjellstyret kan være åpen for en mindre trasé på Riasten.

I forbindelse med høringsrunden på forslaget til Gauldalsløypa behandlet fjellstyret saken på nytt i sak 17/2018 med følgende vedtak:

1. Ålen fjellstyre er positiv til at Gauldalsløypa etableres som en rekreasjonsløype for snøskuter, men ber om at tilbakemeldingene i de videre punktene følges opp/tas hensyn til.
2. Ålen fjellstyre har helst sett at det ble lagt fram et forslag på en helhetlig plan for rekreasjonsløyper for snøskuter i kommunen (slik som i sammenlignbare kommuner), men aksepterer i denne omgang å uttale oss om oversendt forslag.
3. Kartlegginga av verdien for friluftsområdene vedr. Gauldalsløypa, som er påkrevet for at en kan fremme en kommunal forskrift for snøskuterløyper, kunne ha vært bedre. Vi vil bemerke at statsallmenninger, gjennom sin funksjon på nasjonalt nivå, betraktes som viktige eller svært viktige områder.
4. Vedlagte forslag til bruks- og kjøreregler og Forskrift MÅ oppdateres og tilpasses selve høringa – rekreasjonsløype Gauldalsløypa. Forskriften inneholder også faktiske feil som må rettes opp. Forøvrig henvises det til saksframlegget og til oversendt sak 2/17 i Ålen fjellstyre.
5. Ålen fjellstyre er positiv til at det er innlagt ekstra traseer på fjellvatnene Riasten og Stor Øvlingen slik at det kan legges til rette for fiske på vinterstid. Ålen fjellstyre ber videre om at den nordre traseen, forbi Jensåsvollan, tas ut da det er innlagt to parallelle traseer i Syosen.
6. Ålen fjellstyre oppfordrer Holtålen kommune til å ta et initiativ ovenfor aktuelle parter for å finne en akseptabel løsning for å skille rekreasjonsløype for snøskuter og skiløypa (bedre) på strekningen Målåsetre til Tverråbakkene.

I sak 16/2019 evaluerte Ålen fjellstyre første året med Gauldalsløypa med følgende vedtak:

1. Ålen fjellstyre viser til saksframlegget og påpeker at Holtålen kommune må ta tak i de forhold som framkommer. Kommunen må sørge for at oppstukket løype følger gjeldende forskrift, løypetraseen må vurderes endret for å legge til rette for at traseen faktisk kan kjøres ved ulike værforhold og godkjent bredde på traseen må markeres i terrenget.
2. Ålen fjellstyre påpeker at løsningen med felles trase for skiløype og rekreasjonskjøring mellom parkeringa på Målåsetra og Hovsbua må vurderes på nytt. I denne vurdering må det tas sikte på å skille traseen for skiløype og traseen for

rekreasjonskjøring.

3. Med disse forbehold foreslår Ålen fjellstyre at Gauldalsløypa videreføres.
4. Ålen fjellstyre ber om at rekreasjonsløypa holdes åpen til og med 5. mai slik at det blir samme dato for all kjøring

Vurdering:

Det er § 4a i Forskrift for bruk av motorkjøretøyer i utmark og på islagte vassdrag som regulerer kommunenes muligheter til å fastsette snøscooterløyper og gi bestemmelser for bruken av disse gjennom lokal forskrift. Løypene skal ikke legges i verneområder, foreslåtte verneområder eller nasjonale villreinområder. Løypene skal ikke være til vesentlig skade eller ulempe for reindriften eller kreve terrenginngrep. Ved fastsetting av løypene skal kommunen ta særskilt hensyn til støy og andre ulemper for friluftslivet. Kommunen skal også ta hensyn til naturmangfold, bolig- og hytteområder, landskap, kulturminner og kulturmiljø og sikkerheten for de som kjører og andre. Før kommunen sender forslaget til løyper på høring skal den utrede virkningen løypene vil ha for friluftsliv og naturmangfold i influensområdet, samt kartlegge og verdsette friluftslivsområdene der løypene planlegges og vurdere betydningen av disse områdene opp mot øvrige friluftslivsområder i kommunen.

Kommunen kan ikke treffe vedtak om snøscooterløype over en eiendom før grunneier har samtykket. I statsallmenninger er det fjellstyrene som gir samtykke til snøscooterløyper, jf. fjelloven § 12 tredje ledd. Ålen fjellstyre ga sitt samtykke til etableringen av Gauldalsløypa tidlig i forrige runde for etablering av Gauldalsløypa.

Høringsforslaget som nå er sendt ut har tatt tak i de punktene som var årsaken til at fylkesmannen opphevet kommunen sitt vedtak om Gauldalsløypa 04.06.19. Friluftskartleggingen er revidert og traseen er verdisatt som viktig friluftsområde. I utgangspunktet er det fra Miljødirektoratet gitt føringer som tilsier at rekreasjonsløyper ikke skal legges til områder som er kategorisert som svært viktige eller viktige friluftsområder. Men ettersom det meste av kommunens areal utenom dalførene kommer i disse 2 kategoriene blir det vanskelig å unngå svært viktige eller viktige friluftsområder ved etablering av rekreasjonstraseer. Kommunen har vektlagt å legge rekreasjonstraseer langs ubrøytet veg og har etter en totalvurdering av friluftslivsinteressene kommet fram til at Riastvegen er den mest hensiktsmessige traseen. Det at samme trasé gjennom mange år har blitt benyttet som dispensasjonstrasé underbygger dette.

Det er også gjennomført en ornitologisk kartlegging som fylkesmannen beskriver som tilstrekkelig for de områdene som manglet dette tidligere.

Ålen fjellstyre kan ikke se at en rekreasjonstrasé for snøscooter langs Riastvegen (Gauldalsløypa) vil ha en negativ påvirkning på landbruksinteressene i området. Derimot har vi registrert at den kan ha en uheldig påvirkning på reindrifta. En videreføring må derfor skje i nært samråd med reindrifta slik at de uheldige konsekvensene begrenses mest mulig.

Kommunen har gjort 3 endringer på trasévalget siden 2019. Bakgrunnen for disse endringene er bedre sikkerhet og avbøtende tiltak for naboer til løypa. Følgende endringer er foreslått:

1. Strekningen Engesvollen – Stentrøvollen (ca 2 km). Her er det foreslått å legge en trasé lenger sør for å unngå 2 kryssinger av Gaula. Denne traseen foreslås brukt når forholdene tilsier at kryssing av Gaula ikke er forsvarlig.
2. Strekningen ved Rennolsvollen. Her er traseen foreslått flyttet permanent lenger vest

for å unngå trafikken helt inn til Renolsvollen.

3. Strekningen Riasten – Storøvlingen. Her er det foreslått en parallell trasé med veien. Begrunnelsen for det er at det i perioder kan være utfordrende å kjøre denne strekningen på grunn av skavler som til tider medfører krevende helningsforhold. Slik saksbehandler forstår høringsutkastet vil det være mulig å benytte begge alternativene hele vinteren.

Saksbehandler har ingen innvendinger mot de foreslåtte traséendringene. Men de foreslåtte traséendringene (1 og 3) bør gjøres permanente slik at de benyttes hele vinteren, og at en dermed unngår 2 parallelle traseer som det veksles mellom å benytte avhengig av vær- og føreforhold.

I fjellstyrets evaluering av Gauldalsløypa (sak 16/2019) sier fjellstyret at ordningen med felles trasé for skiløype og rekreasjonskjøring mellom parkeringa på Målåsetra og Hovsbua må vurderes på nytt, og at i denne vurderinga må det tas sikte på å skille traseen for skiløype og traseen for rekreasjonskjøring. En kan ikke se at dette er vurdert i høringsforslaget. Ålen fjellstyre vil på nytt påpeke at dette bør gjøres. I 2019 registrerte vi ved flere anledninger at skisporet mellom Tverråbakken og Hovsbua var nedkjørt. Det ble også registrert at fartsnivået på denne strekningen var til dels langt høyere enn tillatt hastighet. På en såpass lang strekning kan det være utfordrende å holde seg til en så lav tillatt maks hastighet som det her er snakk om (20 km/t). Men det skal også nevnes at tilbakemeldingene til fjelloppsynet etter denne vinteren var at den generelle hastigheten på denne strekningen var markert lavere da det var rekreasjonstrasé enn da det var dispensasjonstrasé langs Riastvegen. Dette er positivt.

Det må også nevnes igjen at det er ønskelig at traseen merkes med doble stikker som viser traseens yttergrenser, dvs. i en bredde på 5 m. I 2019 ble det dokumentert at der rekreasjonstraseen gikk utenfor vegtraseen så økte traseens bredde betraktelig. Det ble flere steder målt bredder på opp mot 30 m. Dette er i strid med regelverket og må derfor skjerpes inn, og det enkleste da er om traseen merkes opp med stikker som viser traseens bredde.

Ålen fjellstyre har tidligere uttalt at om en skal ha rekreasjonstraseer for snøscooter i Holtålen vil en trasé langs Riastvegen som knytter seg opp mot tilsvarende løyper i Tydal være det klart beste alternativet. Fjellstyret har imidlertid også etterlyst en samlet plan for omfanget av framtidige rekreasjonstraseer i kommunen for å kunne gjort en vurdering av samlet belastning etter naturmangfoldlovens bestemmelser i § 10. Vi registrerer at det er ønske om tilsvarende traseer flere steder i kommunen og at de ulike traseene skal knyttes sammen. Dette kan på sikt føre til et langt høyere belastning med tanke for fauna, friluftsliv, seter- og fritidsbebyggelse og reinnæring enn det vi ser på nåværende tidspunkt. Det er derfor uheldig at det ikke legges fram en samlet oversikt over omfanget av løypenettet en ser for seg som aktuelt for f.eks. kommende 10-års periode.

Innstilling til vedtak:

1. Ålen fjellstyre viser til saksutredninga og ser positivt på en gjenåpning av Gauldalsløypa.
2. Ålen fjellstyre påpeker at løsningen med felles trase for skiløype og rekreasjonskjøring mellom parkeringa på Målåsetra og Hovsbua må vurderes på nytt. I denne vurdering må det tas sikte på å skille traseen for skiløype og traseen for rekreasjonskjøring.

3. Ålen fjellstyre forutsetter at løypa ikke vil være til vesentlig skade eller ulempe for reindrifta.
4. Ålen fjellstyre forutsetter at Holtålen kommune legger fram en samlet plan for rekreasjonsløyper for snøscooter så snart som mulig.

Behandling i møtet:

Inge Even Danielsen orienterte om rendriftas utfordringer med Gauldalsløypa og la fram forslag om følgende vedtak:

Ålen fjellstyre fraråder at det arbeides med å gjenåpne Gauldalsløypa.

Ved votering gikk 4 for innstillinga, 1 i mot

Vedtak:

1. Ålen fjellstyre viser til saksutredninga og ser positivt på en gjenåpning av Gauldalsløypa.
2. Ålen fjellstyre påpeker at løsningen med felles trase for skiløype og rekreasjonskjøring mellom parkeringa på Målåsetre og Hovsbua må vurderes på nytt. I denne vurdering må det tas sikte på å skille traseen for skiløype og traseen for rekreasjonskjøring.
3. Ålen fjellstyre forutsetter at løypa ikke vil være til vesentlig skade eller ulempe for reindrifta.
4. Ålen fjellstyre forutsetter at Holtålen kommune legger fram en samlet plan for rekreasjonsløyper for snøscooter så snart som mulig.



ÅLEN FJELLSTYRE

M Ø T E B O K

Sak nr. 19/2023 behandlet i fjellstyremøte 30.10.23

Arkiv: 18.0

Styremedlemmer til stede:

Forfall:

Saksbehandler: Helene G. Lillevold

Fra administrasjonen deltok:

GAULDAL STATSALLMENNING: FORESPØRSEL OM KJØP AV SETER ETTER GÅRDEN LANGLAND NORDRE – EINAR MYHRE

Vedlagte dokumenter:

- Søknad fra Einar Myhre datert 05.06.23
- Sak 3/2022 Gauldal statsallmenning – Seterhusene etter Langland nordre – framtidig bruk

Bakgrunn:

Ålen fjellstyre mottok 05.06.23 søknad fra Einar Myhre om kjøp av seter etter gården Langland Nordre i Gauldal statsallmenning. Myhre har søkt Ålen fjellstyre om overtagelse av eiendommen tidligere, uten å få noen respons. Myhre er oppvokst på Langland Vestre, hovedgården på Langland, og kjenner historien rundt Langlandsvollen godt. Langland Nordre ble utskilt fra gården ved deling mellom tre brødre i 1921. Derav også ble en del av Langlandsvollen gitt med denne delingen. Seterbygningen er bygd på 40-tallet, og det var da seterhusene fra hovedgården som var bebodd. Det ble deretter etablert et nytt tun på den nordre enden av det opprinnelige setertunet. Setervollen som tilhørte Langlandsgården før deling inneholdt alle tre Langlandsvollene, og var da én setervoll.

Myhre er meget interessert i området, der han er oppvokst og har familie i dag. Han ønsker å disponere Langlandsvollen som hytte, og bygge opp igjen/rehabiliterer huset, likt som det står i dag. Han ønsker også å ta vare på den gamle løa som står på setervollen, som er en av de gamle seterhusene på Langlandsgården fra den tiden de setret på Ystervollene i begynnelsen av 1800 tallet.

Når det gjelder den nyere historikken knyttet til Langlandsvollen, så kjøpte Holtålen kommune eiendommen Langland Nordre på slutten av 1980 - tallet. Til bruket lå det en bruksrettsseter ved Langlandsvollen ved Riasten (Gauldal statsallmenning). Seterhusene ble etter en prosess over flere år overdratt fra Holtålen kommune til Ålen fjellstyre (sak 31/2009). Dette blant annet

etter pålegg fra Statskog, som så Ålen fjellstyre som eneste aktuelle kandidat til å stå som eier av seterhusene. Seterhusene følger gården, men behovet for setra har falt bort.

Ålen fjellstyre søkte i forbindelse med overtagelse av seterhusene Holtålen kommune om bruksendring av husene. Formålet med bruksendring var den gang å benytte husene til å tilby leirskole for Hov skole. I tillegg var det ønskelig å tilby husene for utleie. Det ble i søknaden påpekt at det ville bli utarbeidet klare retningslinjer for bruken av husene i forhold til at de er en del av et setermiljø, samt i samråd med reindriftsnæringa. Holtålen kommune ga dispensasjon til bruksendring, med gitte forutsetninger. Det ble forutsatt at det skulle utarbeides retningslinjer for bruken av setervollen med bebyggelse i samråd med reindriftsutøverne og eierne av omkringliggende setervoller. Det ble også forutsatt at seterhusene ikke skulle brukes til kommersiell drift, men at de kunne lånes ut til skolen og benyttes av fjellstyret i deres virksomhet.

Det har blitt foretatt befaring av fjellstyret, og det ble avholdt møte med Holtålen kommune for å se på muligheten for istandsetting og bruk av husene. Det ble avklart at bruksendringen fra 2008 ligger fast, og at fjellstyret burde ta utgangspunkt i de forutsetningene som ble satt for dette i det videre arbeidet. Knyttet til punktet om kommersiell drift er det ifølge kommunen ikke nødvendigvis slik at utleievirksomhet i regi av fjellstyret er å anse som kommersiell virksomhet. For fjellstyret vil det trolig være en forutsetning at seterhusene må tilgjengeliggjøres for utleie hvis en skal bruke ressurser på istandsetting. Istandsetting av husene (evt. nybygg) vil være en investering som bør forsøkes forsvart med leieinntekter. I den forbindelse ble det i januar 2022 innkalt til et møte mellom administrasjonen i fjellstyret og setereierne rundt seterhusene etter Langland Nordre. Der ble tre alternativer skissert: sette husene i stand som utleiehusvære (1), rive dem (2) eller vise setra til en bruker med allmenningsretter som ikke har seter (3). Det ble i møtet lagt fram fra fjellstyrets perspektiv at en utvisning til noen som har bruk for den ville vært den beste løsningen, men at fjellstyret per da ikke hadde mottatt noen slik henvendelse. Seternaboene var ikke imot at seteren ble satt i stand som utleiehusvære.

Et annet viktig moment som påvirker saken, er vilkårene som fulgte fjellstyrets overtakelse av seterhusene. Seterhusene etter Langland Nordre ble utvist fra Statskog etter fjellovens bestemmelsers i § 35, som sier at *«fjellstyret kan føre opp naudsynlege jakt- og fiskehytter og naust i statsallmenning, etter at tomt er utvist av skogforvaltaren. Vilkåra etter lovgjevinga elles må liggje føre»*.

Statskog er klare på at husvære utvist etter denne bestemmelsen tilsier at seterhusene ikke kan omsettes uten videre, da disse er driftsbygninger etter næring. Et alternativ vil da være en fradeling, noe Statskog ser på som en utfordring.

Vurdering:

Slik tilstanden på seterhusene er i dag vil en istandsetting være positivt i forhold til at det bedrer det visuelle inntrykket av setertunet.

Men et eventuelt salg vil være vanskelig å få gjennomført med bakgrunn i § 35 i fjelloven, og de bestemmelsene knyttet til den. Dersom seterhusene skal omsettes, må en gå veien om en fradeling, som ifølge Statskog, er lite sannsynlig at vil gå igjennom. Seterhusene ligger dessuten på en setervoll, som er tiltenkt utvisning til en eventuell bruker med allmenningsretter som ikke har seter.

Det synes også uheldig at det blir opprettet et fritidsfeste på en setervoll. Det arbeides nå med

en revisjon av seterforskriften, og dersom det blir en endring hvor det blir innført at fritidsfester skal løses inn, vil det bli et krav om at det settes av ett mål (1 daa) rundt setervollene. Salg av fjellstyrehytter medfører dessuten en privatisering, noe som, fra øvre hold, ikke er ønskelig i statsallmenningene.

Et alternativ kan være å leie ut seterhusene på åremål, noe som gjøres av både fjellstyrer og Statskog andre steder i landet.

Ut ifra tidligere behandlinger i fjellstyret er det tolket dit hen at dersom en oppfyller kravet til å utarbeide retningslinjer i samråd med reindriftsnæringa og seternaboene, vil det være mulig for fjellstyret å drive utleie av husværet. Før en tar stilling til om seterhusene ved Langland Nordre skal leies ut på åremål, må en ta en avgjørelse på om det er ønskelig å jobbe videre med å få gjennomført en driftsendring, og sette i stand seterhusene med målsetning om utleie. Å la dem stå til ytterligere forfall framstår som et dårlig alternativ, da de etter hvert vil kunne utgjøre en fare for både folk og dyr, og ikke minst med tanke på det estetiske inntrykket av setervollen.

Reindriftsnæringa er en viktig beitenæring i området, og ovenfor dem bør en være imøtekommende i forhold til å gjøre nødvendige tilpasninger.

Innstilling til vedtak:

1. Ålen fjellstyre avviser søknad om kjøp av seter etter gården Langland Nordre på bakgrunn av at seterhusene etter Langland Nordre ble utvist fra Statskog etter fjellovens bestemmelsers i §35, som sier at *«fjellstyret kan føre opp naudsynlege jakt- og fiskehytter og naust i statsallmenning, etter at tomt er utvist av skogforvaltaren. Vilkåra etter lovgjevinga elles må liggje føre»*. Husvære utvist etter denne bestemmelsen tilsier at seterhuset da ikke kan omsettes uten videre.

Behandling:

Vedtak:

Å 05/06 - 50 - 2023 - 21.3
vedlegg 1.

Einar Myhre
7380 Ålen
92486595

Ålen, 05.06.2023

Ålen Fjellstyre
V/ Geir Morten Granmo
7380 Ålen

Forespørsel om kjøp av seter etter gården Langland Nordre ved Riasten

Dere hadde et møte med setereierene på Gammelvolden ved Riasten i vinter for å lodde stemningen rundt bruk av denne setra etter Langland Nordre.

Jeg har tidligere søkt både dere og kommunen om å overta denne eiendommen tidligere, uten videre respons.

Ser nå at bygningsmassen blir bare dårligere og dårligere. Så om en skulle gjøre noe så må vel det meste stripes ned og settes opp igjen.

Litt om meg selv, og historie om Langland. Jeg er vokst opp på Langland Vestre som er hovedgården på Langland. Langland Nordre ble utskilt fra min hjemgård ved deling mellom 3 brødre i 1921. Derav også ble en del av Langlandsvollen ved Riasten gitt med denne delinga. Seterbygningen her er bygd på 40-tallet. Alle familiene bodde først i seterhusene fra hovedgården, før det ble etablert et nytt tun på den nordre enden av det opprinnelige setertunet. Setervolden som tilhørte Langlandsgården før deling inneholdt alle 3 Langlandsvollene og var en setervold.

Jeg er svært interessert i historie og det står en gammel løe her som jeg gjerne har villet tatt vare på, om det ikke er forsendt da. Den inneholder inskripsjoner i veggene. Jeg har ønske om å kjøpe denne setra på grunn av min tilhørighet til Riasten, der foreldrene mine eier nabosetra og på grunn av at denne setra er fradelt fra mine foreldres eiendom tidligere. Jeg ønsker å disponere denne som hytte, bygge opp igjen/rehabiliterer huset likt som det står i dag da det har en meget pen fasong og ligger meget fint til.


Jeg ønsker også å prøve å ta vare på den gamle løa, som står på den volden. Da den er av de gamle seterhusene på Langlandgården fra den tiden de setret på Ystervollene i begynnelsen av 1800 tallet.



Håper på snarlig og positiv tilbakemelding fra dere.

Med vennlig hilsen

Einar Myhre
Einar Myhre





ÅLEN FJELLSTYRE

M Ø T E B O K

Sak nr. 3/2022 behandlet i fjellstyremøte 09.02.2022

Arkiv: 18.0

Side 1.

Styremedlemmer til stede: Bjørg H. Skjerdingsstad, Steinar Trondsethås, Jon Vårhus og Jon Holden – i tillegg var Statskog v/ Astrid A. Haug representert

Forfall: Inge E. Danielsen

Saksbehandler: Petter Almås

GAULDAL STATSALLMENNING: SETERHUSENE ETTER LANGLAND NORDRE – FREMTIDIG BRUK

Vedlagte dokumenter:

Andre dokumenter i saken (ikke vedlagt):

1. Søknad om bruksendring for seterhusene etter Langland nordre (datert 18.01.2007)
2. Vedtak om bruksendring av bebyggelse (datert 13.02.2008)
3. Bekreftelse på overtakelse av seterhusene etter Langland Nordre (datert 05.08.2009)

Bakgrunn for saken:

Holtålen kommune kjøpte eiendommen Langland Nordre på slutten av 1980- tallet. Til bruket lå det en bruksrettsseter ved Langlandsvollan ved Riasten (Gauldal statsallmenning). Seterhusene ble etter en prosess over flere år overdratt fra Holtålen kommune til Ålen fjellstyre. Dette blant annet etter ønske fra Statskog, som så Ålen fjellstyre som eneste aktuelle kandidat til å stå som eier av seterhusene.

Ålen fjellstyre søkte i forbindelse med overtagelse av seterhusene Holtålen kommune om bruksendring av husene. Formålet med bruksendring var den gang å benytte husene til å tilby leirskole for Hov skole. I tillegg var det ønskelig å tilby husene for utleie. Det ble i søknaden påpekt at det ville bli utarbeidet klare retningslinjer for bruken av husene i forhold til at de er en del av et setermiljø, samt i samråd med reindriftsnæringa. Holtålen kommune ga dispensasjon til bruksendring, med gitte forutsetninger. Det ble forutsatt at det skulle utarbeides retningslinjer for bruken av setervollen med bebyggelse i samråd med reindriftsutøverne og eierne av omkringliggende setervoller. Det ble også forutsatt at seterhusene ikke skulle brukes til kommersiell drift, men at de kunne lånes ut til skolen og benyttes av fjellstyret i deres virksomhet.

Etter dette har saken ligget i ro uten at spesielt mye har skjedd, foruten at bygningene har forfalt ytterligere. Ålen fjellstyre var høsten 2020 på befaring i området, og har etter det fremsatt et

ønske om at en skal se på muligheten for istandsetting og bruk av husene. Med bakgrunn i dette ble det 28.01.2022 avholdt et møte på fjellstyrekontoret mellom representanter fra Holtålen kommune, administrasjonen i fjellstyret og fjellstyrets leder. Det er bakgrunnen for saken som nå fremmes for fjellstyret.

Vurdering:

Under møtet med Holtålen kommune 28.01.22 ble det klart at bruksendringen fra 2008 ligger fast, og at fjellstyret bør ta utgangspunkt i de forutsetningene som ble satt for dette i det videre arbeidet. Knyttet til punktet om kommersiell drift er det ifølge kommunen ikke nødvendigvis slik at utleievirksomhet i regi av fjellstyret er å anse som kommersiell virksomhet. For fjellstyret vil det trolig være en forutsetning at seterhusene må tilgjengeliggjøres for utleie hvis en skal bruke ressurser på istandsetting. Istandsetting av husene (evt. nybygg) vil være en investering som bør forsøkes forsvart med leieinntekter. Hovedformålet med å hente inntekter på utleie vil dermed være å forsvare investeringen med istandsetting av husene. Det er imidlertid mye som tyder på at slik tilrettelegging øker tilgjengeligheten til fjellet og naturen for flere, og kan samtidig øke attraktiviteten til fjellstyrets øvrige tilbud (jakt og fiske).

Om en oppfyller kravet til å utarbeide retningslinjer i samråd med reindriftsnæringa og seternaboene, tolker en kommunen dit hen at det vil være mulig for fjellstyret å drive utleie av husværet.

Ovenfor seternaboene vil istandsetting av seterhusene være positivt i forhold til at det bedrer det visuelle inntrykket av setertunet som Langlandsvollan i dag utgjør.

Reindriftsnæringa er en viktig beitenæring i området, og ovenfor dem bør en være imøtekommende i forhold til å gjøre nødvendige tilpasninger. Det kan eksempelvis være å stenge for utleie i perioder som er spesielt sårbare for reindriftsnæringa.

Slik en ser det kan en mulig progresjon for prosjektet være slik:

1. Fjellstyret vedtar å igangsette et arbeid med mål om å se på mulighetene for istandsetting av seterhusene.
2. Det utarbeides retningslinjer for bruken av seterhusene i samråd med reindriftsnæringa og seternaboene.
3. Det gjøres en bygningskyndig vurdering av teknisk tilstand på seterhusene.
4. Fjellstyret vurderer hva som bør gjøres med bygningene (rehabilitering eller nybygg).
5. Evt. søknad til Holtålen kommune (ved nybygg).
6. Igangsetting av arbeid.

Før en tar stilling til punktene over, må en ta en avgjørelse på om det er ønskelig å jobbe videre med prosjektet eller ikke. Hvis ikke, bør fjellstyret gjøre vedtak om at seterhusene skal rives. Å la dem stå til ytterligere forfall framstår som et dårlig alternativ, da de etter hvert vil kunne utgjøre en fare for både folk og dyr.

Forslag til vedtak:

1. Å len fjellstyre ønsker å se på mulighetene for å sette i stand seterhusene etter Langland nordre for å bli et utleiehusvære.
2. Det igangsettes et arbeid for å utarbeide retningslinjer for bruk av husene i samråd med reindriftsnæringa og seternaboene.

Behandling:

Fjellstyret påpekte at det i denne saken er flere momenter som må undersøkes og vurderes før en tar en bestemmelse på om det er mulig å få istandsatt og bruke seterhusene.

Det er ønskelig at administrasjonen utreder mulighetene videre.

Det ble fremmet forslag om å kutte ut siste del av punkt 1 i innstillingen.
Innstillingen ble enstemmig vedtatt med den foreslåtte endringen i punkt 1.

Vedtak:

1. Ålen fjellstyre ønsker å se på mulighetene for å sette i stand seterhusene etter Langland nordre.
2. Det igangsettes et arbeid for å utarbeide retningslinjer for bruk av husene i samråd med reindriftsnæringa og seternaboene.

