


NORGES FJELLSTYRESAMBAND



Fjellstyrene






Fjellstyrenes oppgave er å ivareta befolkningens rettigheter og interesser i fjellet.

Fjellstyrene tilrettelegger for jakt, fiske og annet friluftsliv, samt setring, beiting og drift av hytter og buer.


Fjellstyrene har lokal forankring og skal sørge for lokal verdiskapning.

Fjelloppsynet fører tilsyn med statsallmenningene og er sekretær/saksbehandler for fjellstyrene.




Fjellevens § 3

- ”... i enhver kommune der det er statsallmenning skal det være et fjellstyre.”*
- ” ... fjellstyret skal administrere rettar og lunnende i statsallmenningen så langt ikke anna er fastsett i eller i medhald av lov.”*
- ”... fjellstyret skal arbeide for å sikre at allmenningen vert brukt på en måte som fremjar næringslivet og tek vare på naturvern- og friluftsiinteressene.”*



Forvaltning av statsallmenninger

- Statskog SF: Forvalter statens grunneierrett.
- Allmenningsstyrene: Forvalter bruksretter til trevirke
- Fjellstyrene: Forvalter bruksretter og herligheter som ikke er tillagt andre.
- Landbruks- og matdep.: Forvaltningsmyndighet etter fjelloven.
Mye delegert til Statskog SF.
- Klima- og miljødep.: Forvaltningsmyndighet etter Fjellovens kap. om jakt og fiske.
Mye er delegert til Miljødirektoratet.



Rettigheter


1. Jordbrukstilknyttede rettigheter

- Tilligger jordbrukseiendommer som har utøvd bruksrett
- Beiterett, seterrett....
- Dynamisk rett- utvikles etter ”tida og tilhøva”

2. Jakt, fangst og fiske

- Bostedstilknnyttede rettigheter -
lokal fortrinnsrett for visse former for jakt og fiske.
- Lik rett til stangfiske og småviltjakt uten hund.

Annet




- Viktig næringsmessig og bosetningsmessig betydning for mange bygder.
- Viktige friluftslivsområder
- Inneholder store verneområder (ca 55% vernet).
- Friluftsliv: 330 hytter, 300 båter samt annen tilrettelegging og rekruttering
- Ansatte/Fjelloppsyn - ca 100 personer/65 årsverk.

• Kortsalg

Fiskekort	50.000 stk
Småviltkort	25.000 stk
Villreinkort	5 – 8.000 stk
Elg, hjort, rådyr	1.200 stk

• Beite/seter

Småfe	140 000
Storfe	12 000
Tamrein	
Utvist tilleggsjord	50000 daa
Setre:	ca. 2000/1600 i bruk



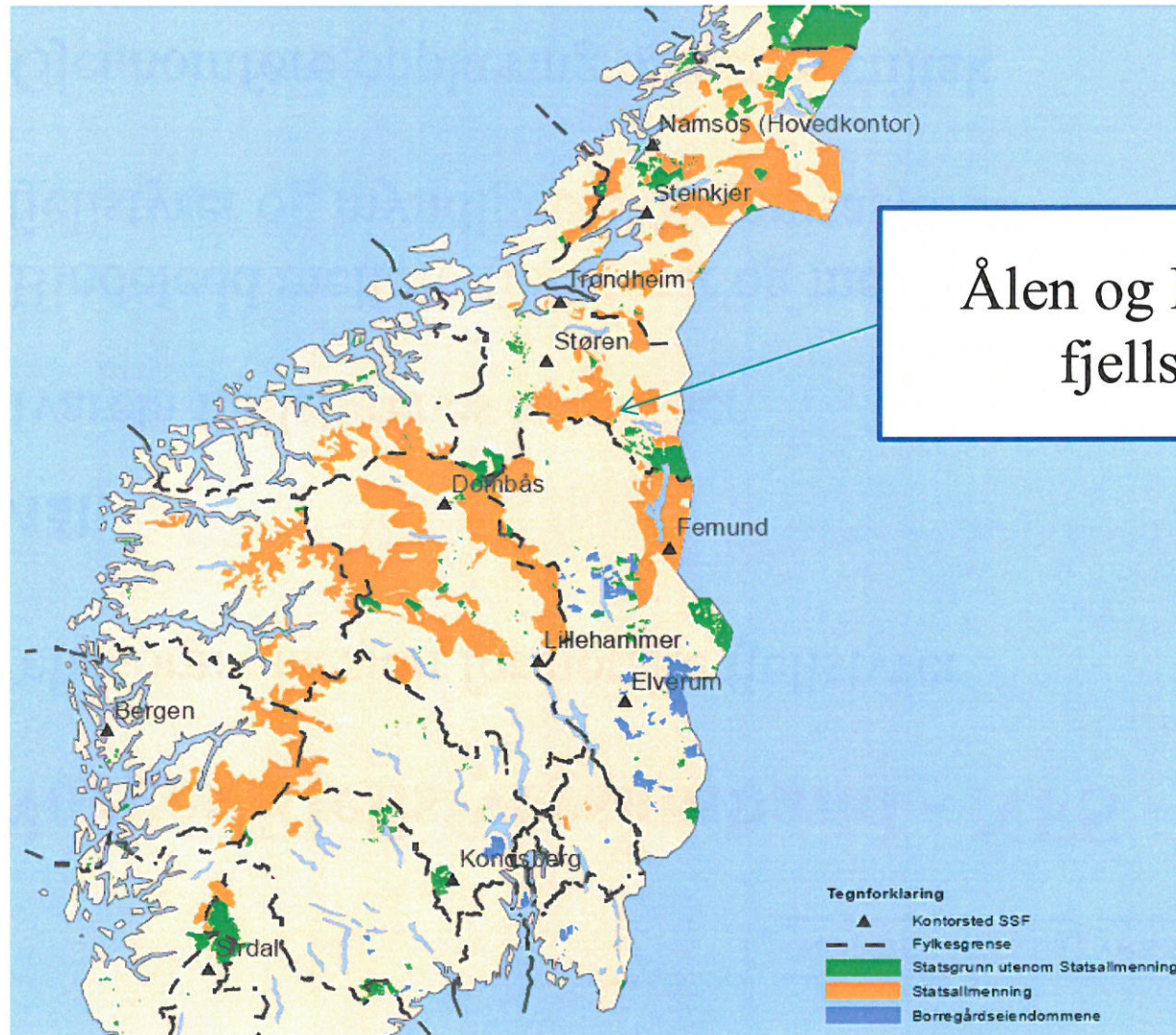
Norges Fjellstyresamband - NFS

Fellesorganisasjon for norske fjellstyrer

Mål:

- Ivareta fjellstyrenes interesser
- Bindeledd mellom fjellstyrer og mellom fjellstyrer og myndigheter/organisasjoner
- Gjennomføre opplæring og servicetiltak
- Saksbehandling på grunnlag av fjellovens mål og intensjoner

Statsallmenningsareal i Norge.





Statsallmenningene i Holtålen kommune
Fjellstyrene i Holtålen SA -
Ålen og Haltdalen fjellstyrer -
en presentasjon

Ålen og Haltdalen fjellstyrer !

- * Administrerer til sammen vel 670.000 dekar skog- og fjellterreng (vel 50 % av kommunen) fordelt på 6 statsallmenninger i Holtålen.

- * 8 åpne fjellstyrebuer.
- * 2 husvære for utleie.

- * Meget gode fiskemuligheter
 - Laksefiske (gratis før fylte 16 år).
 - Gratis stangfiske til fylte 18 år (innlandsfiske).
 - Salg av garn- og oterkort til utenbygds i enkelte vann, dels fritt salg, dels etter søknad.
 - Tilrettelagt fiskeplass for handikappede.

Ålen og Haltdalen fjellstyrer - forts.

- * *Parkeringsplass for campingvogner v. Riasten.*
- * *Tilrettelagt for friluftsliv med gapahuker, bålplasser og rastebenker.*
- * *Egne kart over statsallmenningene.*
- * *Egne hjemmesider; www.alenfjellstyre.no
www.haltdalenfjellstyre.no*
- * *Ta kontakt med Ålen og Haltdalen fjellstyrer, 7380 ÅLEN*
Telefon: 72 41 55 77 Mob: 909 209 68
alen@fjellstyrene.no
haltdalen@fjellstyrene.no

Velkommen !

Fjellstyrene i Holtålen SA
ansatte ved fjellstyrekontoret.

- Fjelloppsyn / daglig leder - 100 %
- Fjelloppsyn / saksbehandler – 100 %

Os / Holtålen kommune kjøper ca. 35 – 40 % av stillingen (kommunale viltoppgaveroppgaver, leder av interkommunal skadefelling av store rovdyr).

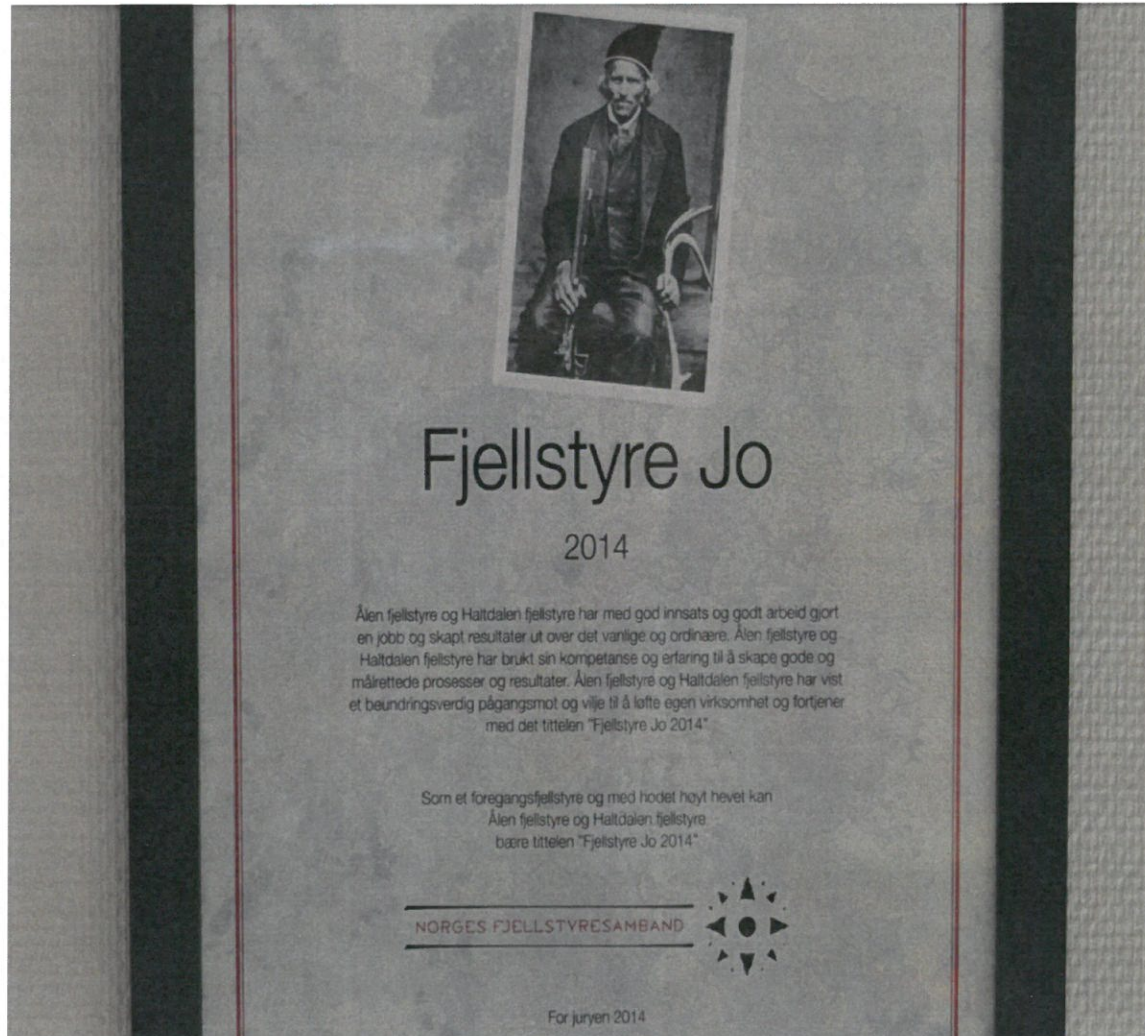
- Kontormedarbeider – 40 %

Har i tillegg 60 % stilling som leder av frivilligsentralen i kommunen.
Kontorsted Fjellstyrekontoret.

- **Salg av tjenester:** Os og Holtålen kommune.

SNO (rovviltkontakt, jervsporing, generelt tjenestesalg), Felles fjellrev,
Verneområdeforvaltning m.m.

*Ålen og Haltdalen fjellstyrer ble
tildelt NFS sin pris, «Fjellstyret Jo»
under NFS landsmøte 2014.*



ÅLEN OG HALTDALEN FJELLSTYRER ULIKE FORUTSETNINGER

ÅLEN FJELLSTYRE

- Vel 200 setre, mange på grensen til frifall, arbeidskrevende saker
- 350 fritidsfester
- Store muligheter for innlandsfiske
- Attraktive småviltområder, lett tilgjengelig, jegere fra hele landet
- Store fjellallmenninger meget godt egnet for friluftsliv
- Støtter aktivt lokale næringsinteresser i tråd med fjelloven

HALTDALEN FJELLSTYRE

- 18 setre, 17 falt i det fri
- 15 fritidsfester
- Godt etterspurt laksefiske i Gaula
- Rike barskogsområder
- Attraktive småviltområder, tyngre adkomst
- Attraktive jaktfelt for elg
- Støtter aktivt lokale næringsinteresser i tråd med fjelloven

**Følgende fotos viser ulike tiltak opp mot
friluftslivet i regi av Fjellstyrene i Holtålen SA
- Ålen og Haltdalen fjellstyrer**



**Ledalsbua, Haltdal Søndre statsallmenning
Åpen fjellstyrebu - Haltdalen fjellstyre**



**Skjellåbua i Østerå statsallmenning
Åpen fjellstyrebu - Haltdalen fjellstyre**



**Vardpikbua, Haltdal Nordre
statsallmenning –
Åpen fjellstyrebu - Haltdalen fjellstyre**



**Nersjøbua, Gauldal statsallmenning
Åpen fjellstyrebua - Ålen fjellstyre**



**Kjølitjønnbua, Gauldal statsallmenning.
Åpen fjellstyrebu - Ålen fjellstyre.**




Inventaret i Kjølittjønnbua



Forollsjøbua
Hesjedal statsallmenning
Åpen fjellstyrebua - Ålen fjellstyre




Gruvdalsbua – Hesjedal statsallmenning vinteren 2019
Ålen fjellstyre



Gruvdalsbua hevet sommeren 2019 for om mulig å hindre at den driver ned om vinteren.



**Parkeringsplass for campingvogner -
Gauldal statsallmenning.**



Langen Handikappfiskeplass - Hesjedal statsallmenning



**Gapahuk ved Stortjønna
Haltdal Søndre statsallmenning.**



Gapahuk ved Meiåan – Hesjedal statsallmenning



**GAPAHUK V. FJELLBEKKTJØNNA –
HESJEDAL STATSALLMENNING.**



**Benk m. bål plass ved Hersjøen -
Hesjedal Statsallmenning**



**Kløftvollen, utleiehytte,
Haltdal Søndre st.alm. - Haltdalen fjellstyre.**



Fra stua på Kløftvollen.



Soverom på Kløftvollen.



**Bru over Bolunga mot Kløftvollen –
Haltdal søndre st.alm. – Haltdalen fjellstyre**



Bru over Lea inne i Ledalen - Haltdal søndre st.alm.

Haltdalen fjellstyre



**Lesetmarkstua, utleiehytte - Haltdal Søndre st.alm.
Haltdalen fjellstyre.**



Kjøkkenkroken i Lesetmarkstua.



Nybrua over Hesja mot Øggdalen som erstatter brua som ble tatt av isgangen for noen år siden er nå klar for bruk. Samarbeidsprosjekt mellom Hesjedal allmenningsstyre, Statskog og Ålen fjellstyre.

**Foto fra ulike arbeidsoppdrag som ansatte
ved fjellstyrekontoret utfører for ulike
etater.**



**Dokumentasjon av store rovdyr, her bjørnehi
opp for Stensli 2010**



Fjellrev på hi i Kjølifjellområdet



Fjellrev i Berghøgda vinteren 2014



Kongeørn og rødrev ved åteblokk



Jervhi i Forollhognaområdet



Nysnø i Berghøgda 21. 6. 2014, Hesjedal st.alm.



Fjelljorede i nysnø, 21. 6. 2014, Hesjedal st.alm.



Fallhorn etter elg, med kulehull, fra Ledalen



Storokse i Ledalen, Haltdal Søndre st.alm.



Elgsiesta i Ledalen – Haltdal Søndre st.alm.




Gutteklubben «Grei» - Ledalen – Haltdal søndre st.alm.



Samarbeid med skole om prøvofisking og stamfiske / rogentaking.



Hov skole på villreinjakt høsten 2011.



Utsetting av fisk i Hesjedal statsallmenning



**Fiskeutsetting på vårisen, med utplasseringselev.
Måstjønna. Haltdal søndre st.alm.**



**Aure fra Øyungen 2016 – 7,9 kilo.
Hesjedal st.alm.**



Aure, 5,6 kilo, Øyungen 2012

Hesjedal st.alm.



**Aure 4,6 kilo, Øyungen 2012
Hesjedal st.alm.**



**Røye 2,8 kilo, Stor Øvlingen 2012 –
Gauldal statsallmenning**



**HALTDALEN FJELLSTYRE
LEVERER STAMLAKS TIL TOFA**



Haltdalen fjellstyre deltar aktivt i overvåkingen av laksen i Gaular.



Laksunger fra el-fiske, klar for måling.



**Langen, Holtålstjønna og Rødhovde -
Hesjedal statsallmenning**



**Båttjønndalen – Fjellbekktjøna mot Hessdalen
Hesjedal statsallmenning.**

**VELKOMMEN TIL
STATSALLMENNINGENE
I HOLTÅLEN.**